



Администрация Пермского муниципального округа Пермского края
Комитет имущественных отношений

РАСПОРЯЖЕНИЕ

18.02.2025

№ 461

Об установлении публичного сервитута на часть земельных участков

В соответствии со ст. 23, гл. V.7 Земельного кодекса Российской Федерации, Федеральным законом от 25.10.2001 № 137-ФЗ «О введении в действие Земельного кодекса Российской Федерации», пп. 3.2.5 п. 3.2 разд. 3 Положения о комитете имущественных отношений администрации Пермского муниципального округа, утвержденного решением Думы Пермского муниципального округа Пермского края от 29.11.2022 № 48, на основании ходатайства публичного акционерного общества «Россети Урал» (ИНН 6671163413, ОГРН 1056604000970) (далее - ПАО «Россети Урал») от 31.01.2025 № 1092:

1. Установить в интересах ПАО «Россети Урал» публичный сервитут общей площадью 463 кв.м на часть земельных участков:

- с кадастровым номером 59:32:0680001:4303 (11 кв.м), расположенный по адресу: край Пермский, р-н Пермский, слпос Култаевское, с. Култаево, ул. Романа Кашина, дом 94/1;

- с кадастровым номером 59:32:0680001:12285 (84 кв.м), расположенный по адресу: Пермский край, муниципальный округ Пермский, село Култаево, улица Романа Кашина, з/у 94/1а;

- с кадастровым номером 59:32:0000000:16004 (368 кв.м), расположенный по адресу: Пермский край, р-н Пермский, с. Култаево.

Цель: подключения (технологического присоединения) к сетям инженерно-технического обеспечения «Строительство ВЛ 0,4 кВ с установкой ПУ для электроснабжения села Култаево».

Срок: 49 лет.

2. Утвердить границы публичного сервитута земельного участка, указанного в п. 1 настоящего распоряжения, согласно прилагаемой схеме расположения границ публичного сервитута.

3. Срок, в течение которого использование указанного в п. 1 настоящего распоряжения земельного участка в соответствии с их разрешенным использованием будет невозможно или существенно затруднено в связи с осуществлением сервитута – 3 (три) месяца.

4. Порядок установления зон с особыми условиями использования территорий и содержание ограничений прав на земельные участки в границах таких зон установлен Постановлением Правительства РФ от 24.02.2009 № 160 «О порядке установления охранных зон объектов электросетевого хозяйства и особых условий использования земельных участков, расположенных в границах таких зон».

5. Плата за публичный сервитут устанавливается в соответствии с Федеральным законом от 29.07.1998 № 135-ФЗ «Об оценочной деятельности в Российской Федерации» и методическими рекомендациями, утвержденными приказом Минэкономразвития России от 04.06.2019 № 321, а также в приложении № 3 к настоящему распоряжению.

6. Комитету имущественных отношений администрации Пермского муниципального округа в течение 5 рабочих дней со дня подписания настоящего распоряжения:

6.1. направить настоящее распоряжение в Управление Федеральной службы государственной регистрации, кадастра и картографии по Пермскому краю;

6.2. направить настоящее распоряжение в ПАО «Россети Урал»;

6.3. разместить настоящее распоряжение на официальном сайте Пермского муниципального округа в информационно-телекоммуникационной сети «Интернет» (www.permokrug.ru).

7. ПАО «Россети Урал» привести земельные участки в состояние пригодное для использования в соответствии с разрешенным использованием в срок не позднее 3 (трех) месяцев после завершения строительства или эксплуатации инженерного сооружения, для размещения которого был установлен публичный сервитут.

8. Настоящее распоряжение вступает в силу со дня его подписания.

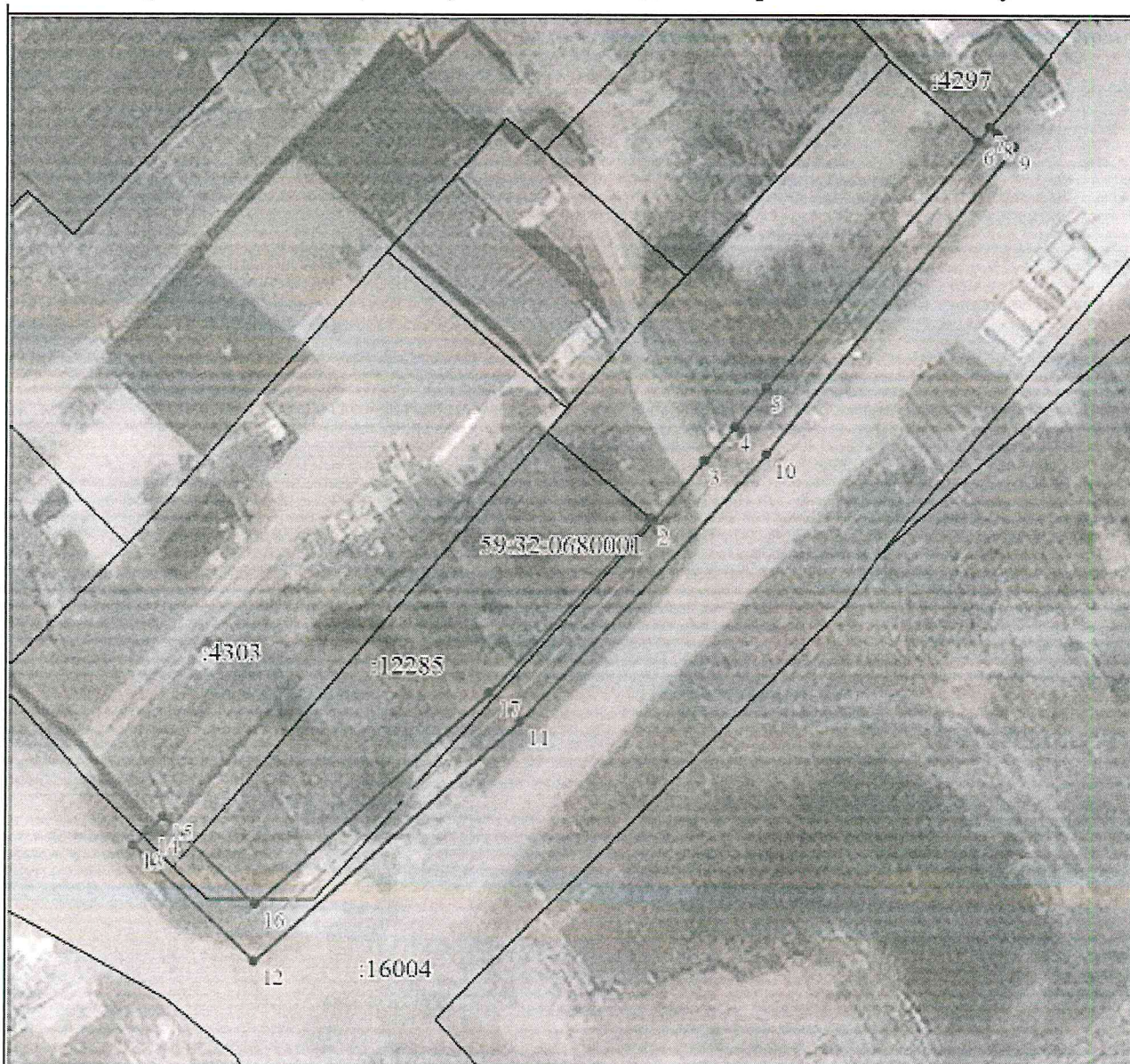
9. Контроль исполнения распоряжения возложить на заместителя председателя комитета М.В. Королеву.

Председатель комитета









Е.А. Демидова

СХЕМА РАСПОЛОЖЕНИЯ ГРАНИЦ ПУБЛИЧНОГО СЕРВИТУТА
«Строительство ВЛ 0,4 кВ с установкой ПУ для электроснабжения села Култаево»



Масштаб 1:600

Используемые условные знаки и обозначения:

	Характерная точка границы объекта
	Надпись номеров характерных точек границы объекта
	Граница объекта
	Обозначение кадастрового квартала
	Надпись кадастрового номера земельного участка
	Проектное местоположение инженерного сооружения

Приложение № 2
к распоряжению
комитета имущественных
отношений администрации
Пермского муниципального округа
от 18.02.2025 № 461

ОПИСАНИЕ МЕСТОПОЛОЖЕНИЯ ГРАНИЦ ПУБЛИЧНОГО СЕРВИТУТА

1. Система координат МСК-59, зона 2					
2. Сведения о характерных точках границ объекта					
Обозначение характерных точек границ	Координаты, м		Метод определения координат характерной точки	Средняя квадратическая погрешность положения характерной точки (M _t), м	Описание обозначения точки на местности (при наличии)
	X	Y			
1	2	3	4	5	6
1	504327.34	2213350.95	Аналитический метод	0.1	-
2	504327.18	2213351.14	Аналитический метод	0.1	-
3	504332.97	2213356.05	Аналитический метод	0.1	-
4	504336.14	2213358.92	Аналитический метод	0.1	-
5	504339.94	2213361.96	Аналитический метод	0.1	-
6	504364.08	2213382.42	Аналитический метод	0.1	-
7	504365.33	2213383.48	Аналитический метод	0.1	-
8	504364.68	2213384.29	Аналитический метод	0.1	-
9	504363.43	2213385.85	Аналитический метод	0.1	-
10	504333.54	2213361.96	Аналитический метод	0.1	-
11	504307.52	2213338.39	Аналитический метод	0.1	-
12	504284.16	2213312.84	Аналитический метод	0.1	-
13	504295.49	2213301.29	Аналитический метод	0.1	-
14	504296.92	2213302.69	Аналитический метод	0.1	-
15	504298.35	2213304.09	Аналитический метод	0.1	-
16	504289.66	2213312.94	Аналитический метод	0.1	-
17	504310.34	2213335.55	Аналитический метод	0.1	-
1	504327.34	2213350.95	Аналитический метод	0.1	-

**Расчет платы
за публичный сервитут**

Плата за публичный сервитут рассчитана в соответствии с п. 4 ст. 39.46 Земельного кодекса Российской Федерации на часть земельных участков:

- с кадастровым номером **59:32:0680001:12285:**
 - Площадь земельного участка – 687 кв.м.
 - Площадь земельного участка, обремененного сервитутом – 84 кв.м.
 - Кадастровая стоимость земельного участка – 123,66 руб.
 - Кадастровая стоимость земельного участка за кв.м. – 0,18 руб/кв.м.
 - Срок публичного сервитута – 49 лет
 - Стоимость платы за сервитут: $84 * 0,18 * 49 * 0,01\% = 0,07$ руб.
- с кадастровым номером **59:32:0000000:16004:**
 - Площадь земельного участка – 6073 кв.м.
 - Площадь земельного участка, обремененного сервитутом – 368 кв.м.
 - Кадастровая стоимость земельного участка – 3 439 018,44 руб.
 - Кадастровая стоимость земельного участка за кв.м. – 566,28 руб/кв.м.
 - Срок публичного сервитута – 49 лет
 - Стоимость платы за сервитут: $368 * 566,28 * 49 * 0,01\% = 1 021,12$ руб.

Размер платы за весь срок сервитута – 1 021,19 рублей (Одна тысяча двадцать один рубль 19 копеек), без учета НДС.

**Платежные реквизиты
для внесения платы за публичный сервитут**

ИНН 5948066481

КПП 594801001

Наименование получателя Управление Федерального казначейства по Пермскому краю (Комитет имущественных отношений администрации Пермского муниципального округа)

Казначейский счет 03100643000000015600

Единый казначейский счет 40102810145370000048

Отделение Пермь Банка России // УФК по Пермскому краю г. Пермь

БИК 015773997

ОКТМО 57546000

назначение платежа плата за публичный сервитут распоряжение от 18.02.2025 № 461

КБК 542 1 11 05 410 14 0000 120